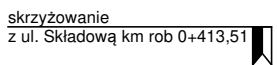
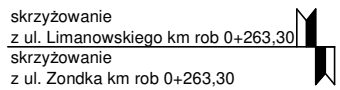
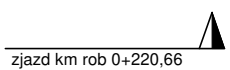
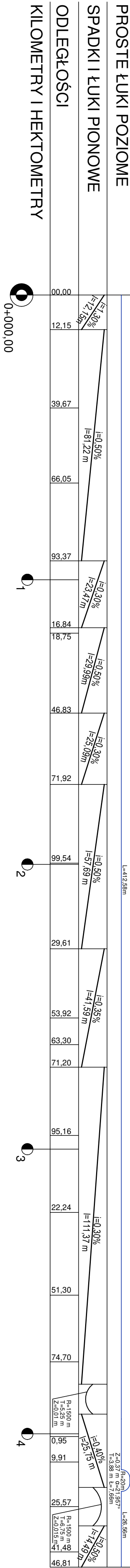


POCZĄTEK OPRACOWANIA km rob 0+000,00



poziom porównawczy 100,00 m n.p.m.		
PROJ. RZĘDNE OSI JEZDNI	105,57	
ISTN. RZĘDNE OSI JEZDNI	105,44	
	105,32	105,41
	105,22	105,25
	105,08	105,09
	104,94	104,92
	104,81	104,85
	104,81	104,85
	104,67	104,70
	104,59	104,63
	104,48	104,49
	104,37	104,34
	104,26	104,26
	104,10	104,22
	104,18	104,20
	104,13	104,12
	104,02	104,04
	103,95	103,96
	103,87	103,89
	103,87	103,90
	103,91	103,93
	103,91	103,98
	103,95	103,92
	103,89	103,89



KONIEC OPRACOWANIA km rob 0+446,81

<p>PROJEKT REWITALIZACJI UL. 11. LISTOPADA od ul. Spółdzielczej do ul. 1. Maja w GRODZISKU MAZOWIECKIM</p>	
<p>działka nr. ew. 108/4, obręb ew. 0011 działka nr. ew. 38/9, obręb ew. 0012 działki nr. ew. 91/2, 47/1/4, 48/3, 48/4, 48/5, 54/3, 85/1, 86/2, 86/3, 86/2, 102/10, 102/20, 109/1/4, 113/6, 113/10, 113/18, obręb ew. 0023 działki nr. ew. 1, 2, 17/4, 36, 37, 57/5, 62/3, 70/6, 104/13, 110, 125/1, 126/1, obręb ew. 0024 jednostka ewidencyjna: 140504_4</p>	
ETAP	<p>PROJEKT BUDOWLANY</p>
<p>Gmina GRODZISK MAZOWIECKI INWESTOR ul. Kosciuszki 32A, 05-825 Grodzisk Mazowiecki</p>	
<p>A R T U R C E F B U L A A N N A K U N K E L A R C H I T E K T SUMA WOLTA POLIMERYZALNA PRSBA 13: 05-152 GZS2010M</p>	
<p>AUTORZY</p>	
<p>mgr inż. Paweł Chabata</p>	
<p>PRACOWNIA BUDOWLANA DO PROJEKTOWANIA I KIER. ROB. BUD. W SPECJALNOŚCI DROGOWEJ NR.: UB/02/47/P/MBD/13</p>	
<p>mgr inż. Maciej Usarek</p>	
<p>PRACOWNIA BUDOWLANA DO PROJEKTOWANIA BZ. GOSPODARSTWA W SPECJALNOŚCI DROGOWEJ NR.: UB/02/47/P/MBD/08</p>	
<p>OPRACOWANIE inż. Krzysztof Kozaczynski</p>	
<p>PROFIL PODPUZŁYNY UL. 11 LISTOPADA</p>	
SKALA	1:100/1000
BRANŻA	DROGOWA
DATA	28.05.2021
<p>D-3.1</p>	